

DANH SÁCH

Gửi lấy ý kiến góp ý đối với dự thảo Nghị định quy định chi tiết một số điều của Luật Đo đạc và bản đồ

1. CÁC BỘ, CƠ QUAN NGANG BỘ, HỘI NGHỀ NGHIỆP, TỔ CHỨC

STT	Cơ quan, tổ chức	Đã có ý kiến góp ý
I	Bộ, cơ quan ngang bộ	
1	Văn phòng Chính phủ	
2	Bộ Tư pháp	X
3	Bộ Tài chính	X
4	Bộ Ngoại giao	X
5	Bộ Nội vụ	X
6	Bộ Quốc phòng	X
7	Bộ Công an	
8	Bộ Giao thông vận tải	X
9	Bộ Xây dựng	X
10	Bộ Công thương	X
11	Bộ Khoa học và Công nghệ	
12	Bộ Nông nghiệp và Phát triển nông thôn	X
13	Bộ Kế hoạch và Đầu tư	
14	Bộ Thông tin và Truyền thông	X
15	Bộ Giáo dục và Đào tạo	X
16	Hội Trắc địa - Bản đồ - Viễn thám Việt Nam	
17	Phòng Thương mại và Công nghiệp Việt Nam (VCCI)	X
II	Hội nghề nghiệp, tổ chức	
1	Công ty TNHH Một thành viên Trắc địa bản đồ - SAMCOM	X
2	Công ty cổ phần tư vấn đầu tư Mỏ và Công nghiệp - VINACOMIN	X
3	Công ty cổ phần Bản đồ và Tranh ảnh giáo dục	
4	Viện Quy hoạch và Thiết kế nông nghiệp	
5	Công ty cổ phần Tư vấn thiết kế đường bộ	

Tổng số cơ quan, tổ chức gửi lấy ý kiến: 22

Tổng số ý kiến nhận được: 14

Số: 3383 /BTP-PLSHC
V/v góp ý Dự thảo Nghị định quy
định chi tiết một số điều của Luật
Đo đạc và bản đồ

Hà Nội, ngày 10 tháng 9 năm 2018

Kính gửi: Bộ Tài nguyên và Môi trường

Trả lời Công văn số 4074/BTNMT-ĐDBĐVN ngày 31/7/2018 của Bộ Tài nguyên và Môi trường về việc góp ý Dự thảo Nghị định quy định chi tiết một số điều của Luật Đo đạc và Bản đồ (sau đây gọi tắt là Dự thảo Nghị định), trong phạm vi chức năng nhiệm vụ của mình, Bộ Tư pháp có một số ý kiến như sau:

1. Về sự cần thiết ban hành Nghị định

Luật Đo đạc và Bản đồ được Quốc hội thông qua ngày 14/6/2018, trong đó, giao Chính phủ quy định chi tiết một số nội dung như hệ thống số liệu các mạng lưới đo đạc quốc gia (Điều 12); cập nhật cơ sở dữ liệu nền địa lý quốc gia và hệ thống bản đồ địa hình quốc gia (Điều 16); xây dựng, vận hành, bảo trì công trình hạ tầng đo đạc (Điều 36); lưu trữ, bảo mật, cung cấp, trao đổi, khai thác, sử dụng thông tin, dữ liệu, sản phẩm đo đạc và bản đồ (Điều 41)..., do đó, Bộ Tư pháp nhất trí với sự cần thiết ban hành Nghị định để bảo đảm triển khai Luật Đo đạc và Bản đồ trên thực tiễn.

2. Về một số nội dung tại Dự thảo Nghị định

2.1. Về phạm vi điều chỉnh (Điều 1 Dự thảo)

Bộ Tư pháp lựa chọn Phương án 1 quy định phạm vi liệt kê theo chương của Nghị định. Bên cạnh đó, đề nghị cơ quan chủ trì soạn thảo bổ sung nội dung loại trừ không quy định nội dung viển thám tại phạm vi điều chỉnh mà không nên đưa vào các điều cụ thể để loại trừ tại Dự thảo Nghị định, để bảo đảm tính quy phạm.

2.2. Về báo cáo hoạt động đo đạc và bản đồ (Điều 4 Dự thảo)

Đề nghị cơ quan chủ trì soạn thảo làm rõ số lần báo cáo (một lần hay nhiều hơn) mà các Bộ, cơ quan ngang bộ, cơ quan thuộc Chính phủ, Ủy ban nhân dân cấp tỉnh, tổ chức có hoạt động đo đạc và bản đồ phải thực hiện, vì dự thảo mới chỉ quy định chung về kỳ báo cáo và trách nhiệm báo cáo.

Bên cạnh đó, đề nghị cơ quan chủ trì soạn thảo cần làm rõ các trường hợp báo cáo đột xuất về tình hình hoạt động đo đạc và bản đồ và cơ quan có thẩm quyền yêu cầu báo cáo đột xuất (khoản 5) để bảo đảm tính minh bạch của quy định pháp luật khi thực hiện.

2.3. Về số liệu của mạng lưới độ cao quốc gia (Điều 6 Dự thảo)

Đề nghị cơ quan chủ trì soạn thảo làm rõ các trường hợp chu kỳ đo được rút ngắn tùy theo mức độ ảnh hưởng của các khu vực nền đất yếu, chịu nhiều ảnh hưởng của phát triển kinh tế - xã hội mà Thủ tướng Chính phủ quyết định.

2.4. Về số liệu của mạng lưới trọng lực quốc gia (Điều 7 Dự thảo)

Mạng lưới trọng lực quốc gia gồm mạng lưới điểm trọng lực cơ sở, mạng lưới trọng lực hạng I và hạng II, tuy nhiên, khoản 3 mới chỉ quy định chu kỳ đo lưới trọng lực cơ sở, lưới trọng lực hạng I mà chưa rõ mạng lưới trọng lực hạng II sẽ được đo theo chu kỳ bao nhiêu năm, do đó, cần nhắc bổ sung hoặc giải trình cụ thể lý do không quy định tại Dự thảo Tờ trình.

2.5. Về việc công bố số liệu các mạng lưới đo đạc quốc gia (Điều 9 Dự thảo)

Đề nghị cơ quan chủ trì soạn thảo quy định rõ quy trình thiết lập và công bố hệ thống số liệu mạng lưới đo đạc quốc gia, trách nhiệm phê duyệt (Bộ Tài nguyên và Môi trường sẽ tự xây dựng và phê duyệt hệ thống hay chỉ phê duyệt trên cơ sở đề nghị từ các cơ quan khác...).

2.6. Về việc cập nhật cơ sở dữ liệu nền địa lý quốc gia, bản đồ địa hình quốc gia (Điều 11 Dự thảo)

Đề nghị cơ quan chủ trì soạn thảo cần làm rõ hơn các trường hợp cập nhật, các trường hợp phải xây dựng lại, trách nhiệm của các cơ quan trong việc cập nhật, các cơ quan có trách nhiệm cập nhật tức thời theo khu vực... để bảo đảm tính khả thi trên thực tiễn.

2.7. Về việc xây dựng công trình hạ tầng đo đạc (Điều 12 Dự thảo)

Việc đầu tư, xây dựng các công trình đo đạc sử dụng ngân sách nhà nước được thực hiện theo quy định của pháp luật về đầu tư công, trong đó, thẩm quyền phê duyệt đầu tư xây dựng phải căn cứ tiêu chí phân loại dự án trọng điểm quốc gia, dự án nhóm A, B hoặc C theo đó thuộc thẩm quyền của Quốc hội, Chính phủ, Hội đồng nhân dân..., do đó, đề nghị cơ quan chủ trì soạn thảo rà soát để bảo đảm sự thống nhất với pháp luật về đầu tư công.

2.8. Về việc lựa chọn dự án đầu tư để khuyến khích tổ chức, cá nhân tham gia đầu tư xây dựng trạm định vị vệ tinh quốc gia, trạm định vị vệ tinh chuyên ngành... (khoản 2 và khoản 3 Điều 14 Dự thảo)

Đề nghị cơ quan chủ trì soạn thảo cần làm rõ tiêu chí lựa chọn dự án đầu tư để khuyến khích tổ chức, cá nhân tham gia xây dựng làm cơ sở cho các Bộ, cơ quan ngang bộ, cơ quan thuộc Chính phủ, Ủy ban nhân dân các cấp thực hiện.

2.9. Về việc tiêu hủy thông tin, dữ liệu, sản phẩm đo đạc và bản đồ thuộc lưu trữ cơ quan (khoản 11 Điều 18 Dự thảo)

Luật Lưu trữ quy định cụ thể quy trình thực hiện việc tiêu hủy thông tin, dữ liệu lưu trữ nói chung, trong đó yêu cầu việc thành lập Hội đồng xác định giá trị tài liệu để thẩm định các giá trị tài liệu trước khi tiêu hủy..., do đó, đề nghị rà soát nội dung này với pháp luật về lưu trữ để bảo đảm quy định thống nhất.

2.10. Về việc cung cấp thông tin, dữ liệu, sản phẩm đo đạc và bản đồ cho tổ chức, cá nhân trong nước (Điều 20 Dự thảo)

Luật Tiếp cận thông tin quy định tương đối cụ thể việc tiếp cận thông tin của cá nhân, tổ chức như hình thức yêu cầu cung cấp thông tin, hình thức cung cấp thông tin theo yêu cầu, tiếp nhận yêu cầu cung cấp thông tin, giải quyết yêu cầu cung cấp thông tin..., do đó, Bộ Tư pháp cho rằng, nếu không có quy định mới về trình tự, thủ tục yêu cầu và giải quyết yêu cầu cung cấp thông tin của cá nhân, tổ chức thì nên có quy định dẫn chiếu thực hiện theo pháp luật về tiếp cận thông tin mà không quy định nội dung khoản 5, 6 và 7.

2.11. Về danh mục hoạt động đo đạc và bản đồ phải có giấy phép (Điều 29 Dự thảo)

Khoản 1 Điều 51 Luật Đo đạc và Bản đồ giao Chính phủ quy định danh mục đo đạc và bản đồ phải có giấy phép, do đó, đề nghị cơ quan chủ trì soạn thảo cần rà soát kỹ danh mục hoạt động đo đạc và bản đồ cần phải cấp phép, những hoạt động không cần, ví dụ như hoạt động thu nhận dữ liệu ảnh hàng không, xử lý dữ liệu ảnh viễn thám... là cần cân nhắc thêm phải có giấy phép hay không, để bảo đảm đơn giản thủ tục hành chính cho doanh nghiệp và cũng là phù hợp với chủ trương cắt giảm điều kiện kinh doanh, thủ tục hành chính theo Nghị quyết số 01/NQ-CP ngày 01/01/2018 của Chính phủ về nhiệm vụ, giải pháp chủ yếu thực hiện Kế hoạch phát triển kinh tế - xã hội và dự toán ngân sách năm 2018.

2.12. Về điều kiện cấp giấy phép hoạt động đo đạc và bản đồ (Điều 31 Dự thảo)

Đề nghị cân nhắc điều kiện "tối thiểu là 04 nhân viên kỹ thuật có trình độ trung cấp trở lên được đào tạo về đo đạc và bản đồ", việc đưa ra tiêu chuẩn này cần gắn với từng ngành nghề cụ thể.

2.13. Về trình tự, thủ tục cấp giấy phép hoạt động đo đạc và bản đồ (Điều 33 Dự thảo)

Đề nghị cơ quan chủ trì soạn thảo cần làm rõ, việc thẩm định hồ sơ cấp phép hoạt động đo đạc và bản đồ được thực hiện theo hai quy trình hay một quy trình, theo như quy định điểm a và b khoản 3 giao trách nhiệm cho Cục Đo đạc, Bản đồ và Thông tin địa lý Việt Nam, Sở Tài nguyên và Môi trường thực hiện thẩm định hồ sơ theo thẩm quyền thực hiện thẩm định, tuy nhiên, tại điểm b

khoản 4 lại quy định trong thời hạn 02 ngày làm việc..., Cục Đo đạc, Bản đồ và Thông tin địa lý Việt Nam gửi 01 bộ hồ sơ của tổ chức theo quy định...đến Sở Tài nguyên và Môi trường qua dịch vụ... Sở Tài nguyên và Môi trường tổ chức thẩm định, gửi biên bản thẩm định hồ sơ... Như vậy, việc thẩm định sẽ thực hiện theo hai quy trình tại Cục Đo đạc, Bản đồ và Thông tin địa lý Việt Nam, sau đó sẽ gửi đến Sở Tài nguyên và Môi trường, hay Sở Tài nguyên và Môi trường sẽ thực hiện thẩm định theo quy định điểm c khoản 3, đề nghị cơ quan chủ trì soạn thảo làm rõ.

2.14. Về việc cấp giấy phép mới trong trường hợp bị thu hồi giấy phép (khoản 4 Điều 40 Dự thảo)

Đề nghị cơ quan chủ trì soạn thảo làm rõ cơ sở pháp lý và thực tiễn việc quy định sau 01 năm (12 tháng) kể từ ngày bị thu hồi giấy phép, tổ chức bị thu hồi giấy phép hoạt động đo đạc và bản đồ nếu có nhu cầu được làm thủ tục đề nghị cấp giấy phép mới kèm theo báo cáo kết quả xử lý..., vì hiện nay pháp luật xử lý vi phạm hành chính và pháp luật đo đạc và bản đồ không quy định thời hạn sau bao lâu bị thu hồi mới được đề nghị cấp lại.

Trên đây là một số góp ý của Bộ Tư pháp về Dự thảo Nghị định quy định chi tiết một số điều của Luật Đo đạc và bản đồ, xin gửi đến Quý cơ quan nghiên cứu, tham khảo./.

Nơi nhận:

- Như trên;
- Bộ trưởng (để b/c);
- Thứ trưởng Trần Tiến Dũng (để b/c);
- Vụ trưởng (để b/c);
- Lưu: VT, Vụ PL HSHC(2b).

TL. BỘ TRƯỞNG
KT.VỤ TRƯỞNG VỤ PL HÌNH SỰ-HÀNH CHÍNH
PHÓ VỤ TRƯỞNG



Trần Văn Dũng

Số: 10303 /BTC-HCSN
V/v góp ý dự thảo Nghị định
quy định chi tiết một số điều
của Luật Đo đạc và Bản đồ.

Hà Nội, ngày 24 tháng 8 năm 2018

Kính gửi: Bộ Tài nguyên và Môi trường. ✓

Trả lời công văn số 4074/BTNMT-ĐDBĐVN ngày 31/7/2018 của Bộ Tài nguyên và Môi trường về việc góp ý dự thảo Nghị định quy định chi tiết một số điều của Luật Đo đạc và Bản đồ; Bộ Tài chính có ý kiến như sau:

1. Bộ Tài chính nhận thấy các nội dung trong dự thảo Nghị định thuộc chuyên môn của Bộ Tài nguyên và Môi trường và các Bộ, ngành và địa phương (Hệ thống số liệu các mạng lưới đo đạc quốc gia; cập nhật cơ sở dữ liệu nền địa lý quốc gia và hệ thống bản đồ địa hình quốc gia; xây dựng, vận hành, bảo trì và bảo vệ công trình hạ tầng đo đạc; lưu trữ, bảo mật, cung cấp, trao đổi, khai thác, sử dụng thông tin, dữ liệu, sản phẩm đo đạc và bản đồ...). Vì vậy, đề nghị Bộ Tài nguyên và Môi trường lấy ý kiến các Bộ, ngành và địa phương để hoàn thiện dự thảo Nghị định.

2. Ngoài ra, Bộ Tài chính có một số ý kiến tham gia như sau:

2.1. Về nội dung khoản 4 Điều 22 dự thảo Nghị định quy định: *“Tổ chức, cá nhân sử dụng thông tin, dữ liệu đo đạc và bản đồ là tài sản công phải trả phí theo quy định của pháp luật về phí, lệ phí; sử dụng sản phẩm là xuất bản phẩm bản đồ phải trả chi phí theo quy định của pháp luật về giá”*.

Đề nghị sửa lại như sau: *“Tổ chức, cá nhân sử dụng thông tin, dữ liệu đo đạc và bản đồ là tài sản công phải trả phí theo quy định của pháp luật về phí, lệ phí; sử dụng sản phẩm là xuất bản phẩm bản đồ phải trả tiền theo quy định của pháp luật về giá, trừ sản phẩm xuất bản phẩm bản đồ do nhà nước bảo đảm kinh phí được phát không thu tiền theo quy định (nếu có)*.

Lý do: (i) Theo quy định tại Quyết định số 39/2008/QĐ-TTg ngày 14/3/2008 của Thủ tướng Chính phủ ban hành quy chế đấu thầu, đặt hàng, giao nhiệm vụ cung cấp dịch vụ sự nghiệp công sử dụng ngân sách nhà nước: *“Sáng tác, biên soạn báo, tạp chí và các ấn phẩm văn hóa phục vụ nhiệm vụ của Nhà nước” thuộc danh mục dịch vụ sự nghiệp công sử dụng ngân sách nhà nước thực hiện đấu thầu, đặt hàng*; (ii) Theo quy định tại Nghị định số 130/2013/NĐ-CP ngày 16/10/2013 của Chính phủ về sản xuất và cung ứng sản phẩm dịch vụ công ích: *“Xuất bản sách giáo khoa, sách và tạp chí phục vụ giảng dạy và học tập; xuất bản bản đồ, sách, báo chính trị; xuất bản tạp chí, tranh ảnh, sách báo phục vụ đồng bào dân tộc thiểu số; sản xuất phim thời sự, tài liệu, khoa học,*

phim cho thiếu nhi” thuộc danh mục sản phẩm, dịch vụ công ích sử dụng nguồn ngân sách nhà nước thực hiện đầu thầu, đặt hàng.

2.2. Khoản 5 Điều 22 dự thảo Nghị định quy định: “4. Bộ Tài chính chủ trì, phối hợp với bộ, cơ quan ngang bộ, cơ quan thuộc Chính phủ, Ủy ban nhân dân cấp tỉnh quy định về chi phí khai thác, sử dụng thông tin, dữ liệu, sản phẩm đo đạc và bản đồ là tài sản công quy định tại các khoản 2, khoản 3 Điều 39 của Luật Đo đạc và bản đồ; quy định về miễn, giảm phí, lệ phí khai thác, sử dụng thông tin, dữ liệu đo đạc và bản đồ phục vụ mục đích quốc phòng, an ninh, phòng chống thiên tai”.

a) Liên quan đến nội dung này, ngày 03/8/2018, Bộ Tài chính đã có công văn số 9277/BTC-CST đề nghị Bộ Tài nguyên và Môi trường có ý kiến cụ thể về việc khai thác sử dụng thông tin, dữ liệu đo đạc và bản đồ có chuyển sang thực hiện theo cơ chế giá (chi phí) hay không?

- Trường hợp chuyển sang cơ chế giá: đề nghị có ý kiến gửi Bộ Tài chính bãi bỏ Thông tư số 196/2016/TT-BTC ngày 08/11/2016 của Bộ Tài chính quy định mức thu, chế độ thu, nộp, quản lý và sử dụng phí khai thác, sử dụng thông tin dữ liệu đo đạc và bản đồ.

- Trường hợp vẫn giữ quy định thu phí: đề nghị xem xét căn cứ pháp lý; nghiên cứu kiến nghị miễn, giảm phí của Bộ Quốc phòng; đánh giá tình hình thực hiện và đề xuất sửa đổi, bổ sung Thông tư số 196/2016/TT-BTC; gửi Bộ Tài chính và phối hợp với Bộ Tài chính nghiên cứu ban hành Thông tư sửa đổi, bổ sung theo quy định.

2.3. Về nội dung Điều 38 (trang 34): “Tổ chức đề nghị cấp, gia hạn, bổ sung, cấp lại, cấp đổi giấy phép hoạt động đo đạc và bản đồ phải trả phí thẩm định hồ sơ cấp, cấp bổ sung; lệ phí gia hạn, cấp lại, cấp đổi giấy phép hoạt động đo đạc và bản đồ theo quy định của Bộ Tài chính” và Điều 51 (trang 42): “Cá nhân đề nghị cấp, gia hạn, cấp lại, cấp đổi chứng chỉ hành nghề đo đạc và bản đồ nộp lệ phí theo quy định của Bộ Tài chính; chi phí sát hạch cấp chứng chỉ hành nghề đo đạc và bản đồ do Bộ Tài nguyên và Môi trường quy định”.

Tại Danh mục phí, lệ phí ban hành kèm theo Luật phí và lệ phí có quy định khoản thu phí thẩm định cấp cấp giấy phép hoạt động đo đạc và bản đồ; không quy định khoản thu lệ phí cấp giấy phép hoạt động đo đạc và bản đồ và lệ phí cấp chứng chỉ hành nghề đo đạc và bản đồ.

Trên cơ sở đề xuất của Bộ Tài nguyên và Môi trường, Bộ Tài chính đã ban hành Thông tư số 34/2017/TT-BTC ngày 21/4/2017 quy định mức thu, chế độ thu, nộp, quản lý và sử dụng phí thẩm định cấp giấy phép hoạt động đo đạc và bản đồ.

Đề phù hợp với quy định tại Luật phí và lệ phí, đề nghị Bộ Tài nguyên và Môi trường:

- Rà soát dự thảo Nghị định; quy định đúng tên khoản phí, lệ phí đã được quy định tại Luật phí và lệ phí (phí thẩm định cấp cấp giấy phép hoạt động đo đạc và bản đồ);

- Bỏ quy định thu lệ phí tại Điều 38 và Điều 51 dự thảo Nghị định. Vì nếu có được quy định tại Nghị định thì không đủ cơ sở pháp lý để Bộ Tài chính quy định thu 02 khoản lệ phí này.

Tương tự “phí thẩm định đề án đóng cửa mở, nghiệm thu thực hiện đề án đóng cửa mở” quy định tại khoản 4 Điều 5 Nghị định số 158/2016/NĐ-CP ngày 29/11/2016 của Chính phủ quy định chi tiết thi hành một số điều của Luật khoáng sản: Ngày 01/8/2018, Bộ Tài chính đã có công văn số 9186/BTC-CST gửi Bộ TNMT rà soát, báo cáo Chính phủ bãi bỏ khoản phí này (bản sao công văn gửi kèm).

4. Đề xuất ban hành Thông tư thay thế Thông tư thu phí

Dự thảo Nghị định sẽ trình Chính phủ ban hành và có hiệu lực thi hành kể từ ngày 01/01/2019 và thay thế Nghị định số 45/2015/NĐ-CP ngày 06/5/2015 của Chính phủ về hoạt động đo đạc và bản đồ. Việc ban hành Nghị định dẫn đến phải ban hành Thông tư thay thế Thông tư số 34/2017/TT-BTC và Thông tư số 196/2016/TT-BTC (để phù hợp với quy định của Luật ban hành văn bản quy phạm pháp luật).

Đề Bộ Tài chính kịp ban hành Thông tư thay thế 02 Thông tư trên và có hiệu lực thi hành kể từ ngày 01/01/2019. Đề nghị Bộ TNMT đánh giá tình hình thực hiện và đề xuất sửa đổi Thông tư số 34/2017/TT-BTC và Thông tư số 196/2016/TT-BTC; sớm gửi Bộ Tài chính và phối hợp với Bộ Tài chính ban hành Thông tư thay thế.


Ngoài ra, trong Tờ trình Chính phủ, đề nghị Bộ Tài nguyên và Môi trường báo cáo rõ thêm về căn cứ, cơ sở của nội dung quy định tại Điều 51 dự thảo Nghị định: “*Chi phí sát hạch cấp chứng chỉ hành nghề đo đạc và bản đồ do Bộ Tài nguyên và Môi trường quy định*”.

Trên đây là ý kiến của Bộ Tài chính; đề nghị Bộ Tài nguyên và Môi trường nghiên cứu và hoàn thiện dự thảo Nghị định./.

Nơi nhận:

- Như trên;
- Vụ CST; PC;
- Cục QLGD;
- Lưu: VT, HCSN (6 bản).

KT. BỘ TRƯỞNG
THỦ TRƯỞNG



Trần Văn Hiếu

BỘ NGOẠI GIAO

**CỘNG HÒA XÃ HỘI CHỦ NGHĨA VIỆT NAM
Độc lập - Tự do - Hạnh phúc**

Số: **3064**/BNG-UBBG

V/v góp ý dự thảo Nghị định
quy định chi tiết một số điều của
Luật Đo đạc và bản đồ.

Hà Nội, ngày **17** tháng 8 năm 2018

Kính gửi: Bộ Tài nguyên và Môi trường.

Phúc công văn số 4074/BTNMT-ĐDBĐVN ngày 31/7/2018 của Bộ Tài nguyên và Môi trường về việc góp ý đối với các nội dung của dự thảo Nghị định quy định chi tiết một số điều của Luật Đo đạc và bản đồ, Bộ Ngoại giao có ý kiến như sau:

1. Cơ bản nhất trí với các nội dung trong dự thảo lần 2 Nghị định của Chính phủ Quy định chi tiết một số điều của Luật Đo đạc và bản đồ do Quý Bộ soạn thảo.


2. Về "Phạm vi điều chỉnh" tại Điều 1, đề nghị chọn **Phương án 2** vì đây là Nghị định hướng dẫn chi tiết một số điều của Luật Đo đạc và bản đồ, nên cần nêu cụ thể (trích dẫn) các Điều của Luật để giúp trong việc thực thi Luật được cụ thể và chính xác.

Bộ Ngoại giao trân trọng cảm ơn sự phối hợp của Quý Bộ. *lg*

Nơi nhận:

- Như trên
- PTT, BT Phạm Bình Minh;
- Lưu HC, UBBG.

**KT. BỘ TRƯỞNG
THỨ TRƯỞNG**



Lê Hoài Trung

BỘ QUỐC PHÒNG

CỘNG HÒA XÃ HỘI CHỦ NGHĨA VIỆT NAM
Độc lập - Tự do - Hạnh phúc

Số: *9287*/BQP-TM

Hà Nội, ngày *22* tháng 8 năm 2018

V/v tham gia ý kiến vào dự thảo
Nghị định quy định chi tiết một
số điều của Luật Đo đạc và bản đồ

Kính gửi: Bộ Tài nguyên và Môi trường. ✓

Phúc đáp Công văn số 4074/BTNMT-ĐDBĐVN ngày 31/7/2018 của Bộ Tài nguyên và Môi trường, về việc góp ý kiến dự thảo Nghị định quy định chi tiết một số điều của Luật Đo đạc và bản đồ; sau khi nghiên cứu, Bộ Quốc phòng có ý kiến như sau:

1. Điều 1, đề nghị sử dụng Phương án 1 đảm bảo ngắn gọn nhưng vẫn đủ nội dung của phạm vi điều chỉnh.

2. Khoản 3 Điều 10, đề nghị thay cụm từ “*thành lập*” bằng cụm từ “*chiết xuất*” theo đó, nội dung chỉnh lý lại như sau: “*Bản đồ địa hình quốc gia được chiết xuất từ cơ sở dữ liệu nền địa lý quốc gia theo...*” cho sát nghĩa và đúng với thực tế của quy trình công nghệ. Rà soát, thay thế trong toàn bộ văn bản.

3. Khoản 3 Điều 15, cần xem xét, quy định lại độ rộng hành lang bảo vệ công trình đo đạc cho phù hợp với hiệu quả sử dụng do phải đền bù đất đai; đồng thời, cần quy định rõ độ cao công trình, nhà được phép xây dựng trong khu vực hành lang bảo vệ công trình.

4. Điều 20, bổ sung thêm một khoản quy định: “*Thông tin, dữ liệu, sản phẩm đo đạc và bản đồ chuyên ngành được cung cấp cho các tổ chức, cá nhân trong nước và nước ngoài theo quy định của các bộ chủ quản.*”.

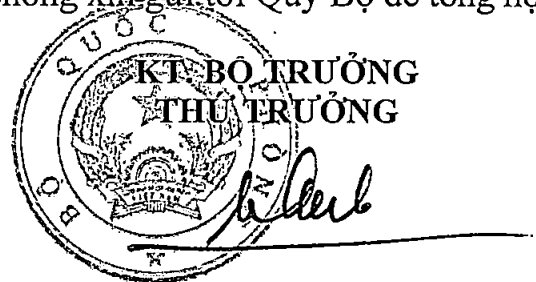
5. Điều 31, đề nghị bổ sung điều kiện cấp phép cho tổ chức khi có ít nhất 01 kỹ sư có trình độ chuyên môn phù hợp với lĩnh vực xin cấp phép.

6. Rà soát toàn bộ nội dung dự thảo, sửa chữa lỗi đánh số điểm, viện dẫn tài liệu còn sai sót, nhầm lẫn.

Trên đây là ý kiến của Bộ Quốc phòng xin gửi tới Quý Bộ để tổng hợp./. *Dang*

Nơi nhận:

- Như trên;
- Đ/c Bộ trưởng (để b/c);
- Đ/c TTMT-TTBQP;
- BTM;
- Vụ Pháp chế/BQP;
- Quân chủng: HQ, PKKQ;
- C20, C62, C51;
- Lưu: VT, PC, THBĐ; H13.

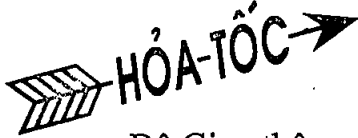


Thượng tướng Phan Văn Giang

Số: **9395** /BGTVT-MT

V/v góp ý dự thảo Nghị định quy định chi tiết một số điều của Luật Đo đạc và Bản đồ.

Hà Nội, ngày **23** tháng 8 năm 2018



Kính gửi: Bộ Tài nguyên và Môi trường.

Bộ Giao thông vận tải nhận được công văn số 4074/BTNMT-ĐĐBĐVN ngày 31/7/2018 của quý Bộ về việc góp ý dự thảo Nghị định quy định chi tiết một số điều của Luật Đo đạc và Bản đồ (Luật ĐĐ&BĐ). Sau khi nghiên cứu, Bộ Giao thông vận tải có một số ý kiến như sau:

1. Bộ Giao thông vận tải cơ bản thống nhất với bố cục, nội dung của dự thảo Nghị định gửi kèm công văn số 4074/BTNMT-ĐĐBĐVN.

2. Một số nội dung đề nghị quý Bộ cân nhắc:

- Về phạm vi điều chỉnh: đề nghị cân nhắc theo phương án 1, để bảo đảm ngắn gọn, phù hợp với các nội dung Luật ĐĐ&BĐ giao Chính phủ hướng dẫn thi hành.

- Xem xét, lược bỏ các quy định tại: điểm c khoản 1 Điều 12 và khoản 3 Điều 13 về việc lấy ý kiến thống nhất với Bộ TN & MT vì nội dung này đã được quy định tại khoản 4 Điều 36 của Luật ĐĐ&BĐ; khoản 1 Điều 16, khoản 5 và khoản 7 Điều 27 vì các quy định này đã được giao tại Điều 27, Điều 28 của Luật ĐĐ&BĐ.

- Rà soát các quy định về quy trình xây dựng, vận hành, bảo trì công trình hạ tầng đo đạc từ Điều 12 đến Điều 17 Chương IV với các quy định pháp luật về xây dựng công trình tại Luật Xây dựng, Luật đầu tư công và Luật đầu tư (theo quy định tại khoản 1 Điều 36 của Luật ĐĐ&BĐ).

3. Một số ý kiến khác: Bộ Giao thông vận tải xin gửi quý Bộ ý kiến của Tổng công ty Bảo đảm an toàn hàng hải miền Bắc tại công văn số 2109/TCTBBDATHHMB-ĐBATHH ngày 17/8/2018 để quý Bộ cân nhắc, hoàn thiện (có văn bản sao gửi kèm).

Trên đây là các ý kiến góp ý của của Bộ Giao thông vận tải, kính gửi Quý Bộ để tổng hợp./.

Nơi nhận:

- Như trên;
- Bộ trưởng (để b/c);
- Lưu: VT, MT_(Thamdh).

KT. BỘ TRƯỞNG

THỨ TRƯỞNG



Nguyễn Ngọc Đông

Số: 2079/BXD-QHKT
V/v góp ý dự thảo Nghị định quy định
chi tiết một số điều của Luật đo đạc và
bản đồ

Hà Nội, ngày 20 tháng 8 năm 2018

Kính gửi: Bộ Tài Nguyên và Môi trường

Bộ Xây dựng nhận được Công văn số 4074/BTNMT-ĐDBĐVN ngày 31/7/2018 của Bộ Tài nguyên và Môi trường đề nghị góp ý dự thảo Nghị định quy định chi tiết một số điều của Luật đo đạc và bản đồ (sau đây gọi tắt là dự thảo Nghị định). Sau khi nghiên cứu, Bộ Xây dựng có ý kiến như sau:

1. Phạm vi điều chỉnh: đề nghị xác định các hoạt động, công việc về đo đạc và bản đồ theo nhóm để bao quát và giới hạn được phạm vi điều chỉnh của Nghị định, đồng thời thống nhất với các nội dung được quy định tại Luật đo đạc và bản đồ giao Chính phủ quy định.

2. Các nội dung đề nghị nghiên cứu chỉnh sửa, bổ sung tại dự thảo Nghị định:

- Điểm d Khoản 1 Điều 10, đề nghị chỉnh sửa như sau: “Dữ liệu dân cư là dữ liệu về các khu vực dân cư và các công trình liên quan đến dân cư, gồm: Khu vực dân cư đô thị, nông thôn, khu chức năng đặc thù, công trình xây dựng, cơ sở kinh tế, văn hóa, xã hội khác”.

- Điểm c Khoản 1 Điều 11, đề nghị xem xét lại quy định “Trường hợp trên 40% đối tượng địa lý trên phạm vi khu vực bị biến động thì thành lập mới cơ sở dữ liệu nền địa lý cho toàn bộ khu vực” do việc kiểm đếm các đối tượng địa lý bị thay đổi, biến động trước khi khảo sát, đo đạc địa hình là chưa có cơ sở. Do đó, đề nghị việc xem xét quyết định thành lập mới cơ sở dữ liệu nền địa lý cho toàn bộ khu vực cần được tính toán theo tỷ lệ diện tích có biến động về dữ liệu nền địa lý trong tổng thể khu vực khảo sát đo đạc.

- Điểm a Khoản 4 Điều 11, đề nghị điều chỉnh như sau: “Cơ sở dữ liệu nền địa lý quốc gia phải được cập nhật định kỳ. Đối với cơ sở dữ liệu nền địa lý quốc gia tỷ lệ lớn, thời gian của 1 chu kỳ cập nhật không quá 05 năm; Đối với cơ sở dữ liệu nền địa lý quốc gia tỷ lệ trung bình và nhỏ, thời gian của 1 chu kỳ cập nhật không quá 07 năm”. Tại Điểm b Khoản 4 đề nghị chỉnh sửa, bổ sung như sau: “Dữ liệu giao thông, dữ liệu dân cư, dữ liệu địa hình được cập nhật định kỳ hàng năm” để đảm bảo cơ sở dữ liệu phục vụ công tác lập quy hoạch xây dựng.

- Điểm a Khoản 4 Điều 27, đề nghị chỉnh sửa trách nhiệm của Bộ Xây dựng trong tổ chức xây dựng dữ liệu như sau: “Dữ liệu bản đồ quy hoạch đô thị, quy hoạch nông thôn thuộc phạm vi quản lý” do công tác tổ chức lập, thẩm định, phê duyệt quy hoạch đô thị, nông thôn đã được phân cấp đến các địa phương; bổ sung nội dung xây dựng dữ liệu bản đồ chuyên ngành khác trong lĩnh vực quy hoạch xây dựng thuộc phạm vi quản lý. Đồng thời, bổ sung trách nhiệm của UBND cấp tỉnh tại Khoản 8 trong tổ chức xây dựng, lưu trữ dữ liệu bản đồ quy hoạch đô thị, nông thôn, chuyên ngành khác trên địa bàn quản lý.

- Tại Khoản 7,14,15 Điều 29: Theo quy định tại Điều 73 Luật Xây dựng 2014, khảo sát xây dựng bao gồm khảo sát địa hình, khảo sát địa chất công trình, khảo sát địa chất thủy văn, khảo sát hiện trạng công trình. Điều kiện, năng lực của tổ chức, cá nhân hoạt động xây dựng trong lĩnh vực này đã được quy định tại Luật Xây dựng và các văn bản quy phạm pháp luật hướng dẫn thi hành Luật. Do đó, để tránh chồng chéo trong quản lý, thực hiện, đề nghị dự thảo Nghị định không quy định hoạt động đo đạc công trình trong danh mục hoạt động đo đạc và bản đồ phải có giấy phép; đồng thời quy định rõ “hoạt động đo đạc, thành lập bản đồ địa hình không bao gồm khảo sát địa hình để lập dự án và đầu tư xây dựng công trình”.

Trên đây là ý kiến của Bộ Xây dựng về dự thảo Nghị định quy định chi tiết một số điều của Luật đo đạc và bản đồ. Đề nghị Bộ Tài nguyên và Môi trường nghiên cứu, hoàn thiện dự thảo Nghị định ./

Nơi nhận:

- Như trên;
- BXD: PC, QLHDXD;
- Lưu VT, QHKT (H.4).

**KT. BỘ TRƯỞNG
THỨ TRƯỞNG**



Phan Thị Mỹ Linh

BỘ CÔNG THƯƠNG **CỘNG HOÀ XÃ HỘI CHỦ NGHĨA VIỆT NAM**
Độc lập - Tự do - Hạnh phúc

Số: **6636**/BCT-PC Hà Nội, ngày 20 tháng 8 năm 2018
V/v góp ý dự thảo Nghị định quy
định chi tiết một số điều của
Luật Đo đạc và Bản đồ



Kính gửi: Bộ Tài nguyên và Môi trường


Trả lời công văn số 4074/BTNMT-ĐDBĐVN ngày 31 tháng 7 năm 2018 của Bộ Tài nguyên và Môi trường đề nghị góp ý dự thảo Nghị định quy định chi tiết một số điều của Luật Đo đạc và Bản đồ, Bộ Công Thương có ý kiến như sau:

Về phạm vi điều chỉnh, Bộ Công Thương đề xuất lựa chọn Phương án 1 theo hướng quy định rõ ràng, cụ thể nội dung theo tên chương của Nghị định để tạo thuận lợi cho các cơ quan, tổ chức, cá nhân hoạt động đo đạc và bản đồ hoặc các hoạt động khác liên quan đến đo đạc và bản đồ áp dụng.

Bộ Công Thương đề nghị Quý Bộ tổng hợp./.

Nơi nhận:

- Như trên;
- Lưu: VT, PC.



Trần Tuấn Anh

**BỘ NÔNG NGHIỆP
VÀ PHÁT TRIỂN NÔNG THÔN**

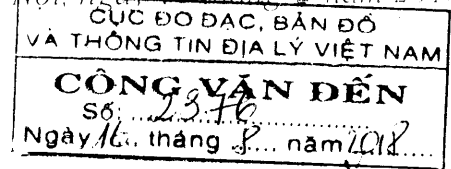
Số: 6251 /BNN-KHCN

V/v góp ý dự thảo Nghị định quy định chi tiết một số điều của Luật Đo đạc và bản đồ

CỘNG HÒA XÃ HỘI CHỦ NGHĨA VIỆT NAM

Độc lập - Tự do - Hạnh phúc

Hà Nội, ngày 15 tháng 8 năm 2018



Kính gửi: Cục Đo đạc, Bản đồ và Thông tin Địa lý Việt Nam

Phúc đáp Công văn số 4074/BTNMT-ĐDBĐVN ngày 31/7/2018 của Bộ Tài nguyên và Môi trường về việc góp ý dự thảo Nghị định quy định chi tiết một số điều của Luật Đo đạc và bản đồ, Bộ Nông nghiệp và Phát triển nông thôn góp ý như sau:

1. Về cơ bản thống nhất với nội dung dự thảo Nghị định
2. Một số nội dung đề nghị xem xét bổ sung, chỉnh sửa
 - Điều 1: Đề nghị chọn Phương án 1;
 - Điều 4: Tách riêng thành 01 Chương về chế độ báo cáo;
 - Khoản 1 Điều 9: Đề nghị quy định thời gian hoàn thiện hệ thống số liệu các mạng lưới đo đạc quốc gia trong thời hạn 1-2 năm;
 - Chương VI: Bổ sung nội dung quy định thời gian hoàn thành xây dựng hạ tầng dữ liệu không gian địa lý quốc gia;
 - Điều 16: Đề nghị quy định Bộ Tài nguyên và Môi trường ban hành quy định về bảo vệ công trình hạ tầng đo đạc để thống nhất cho các tổ chức, cá nhân có liên quan thực hiện;
 - Điều 17: Bổ sung nội dung quy định nguồn kinh phí di dời, phá dỡ công trình hạ tầng đo đạc và phải cụ thể cho từng trường hợp cụ thể như dự thảo Nghị định đã đưa ra; cần thống nhất cơ quan thẩm định dự toán kinh phí và cơ quan phê duyệt cho phù hợp;
 - Khoản 7 Điều 20: Đề nghị quy định rõ thời gian cung cấp thông tin, dữ liệu, sản phẩm đo đạc và bản đồ;
 - Điều 27: Bổ sung nội dung quy định nguồn kinh phí để xây dựng, tích hợp dữ liệu không gian địa lý;
 - Điểm c khoản 3 Điều 33: Đề nghị xem xét bỏ nội dung quy định thẩm định hồ sơ tại trụ sở chính của tổ chức đề nghị cấp giấy phép; Chỉnh sửa nơi nhận hồ sơ cấp bổ sung danh mục hoạt động, gia hạn, cấp lại là cơ quan đã cấp các loại giấy phép trên;
 - Bổ sung nội dung quy định điều kiện cấp lại giấy phép hoạt động đo đạc và bản đồ; Làm rõ quy định cơ quan cấp đổi giấy phép hoạt động đo đạc và bản đồ là cơ quan cũ đã cấp hay cơ quan mới khi tổ chức đã được cấp giấy phép hoạt động đo đạc và bản đồ thay đổi trụ sở chính của tổ chức;

- Điều 39: Đề nghị quy định thống nhất việc lưu trữ hồ sơ đề nghị cấp giấy phép hoạt động đo đạc và bản đồ giữa Cục Đo đạc, Bản đồ và Thông tin Địa lý Việt Nam và Sở Tài nguyên và Môi trường. Đối với tổ chức đề nghị cấp phép quy định rõ là hồ sơ sao từ hồ sơ đã nộp khi đề nghị cấp phép;

- Điều 44: Đề nghị xem xét lại quy định cấp chứng chỉ hành nghề đo đạc và bản đồ thông qua Hội đồng, nội dung sát hạch cấp chứng chỉ hành nghề;

- Điều 46, 48: Đề nghị rà soát, chỉnh sửa để quy định ngắn gọn các nội dung về các tệp tin chứa các ảnh, chứa các bản sao văn bản được ghi vào 01 thiết bị lưu trữ cụ thể.

Trên đây là góp ý của Bộ Nông nghiệp và Phát triển nông thôn gửi quý Cục để tổng hợp./.

Nơi nhận:

- Như trên;
- TTr Lê Quốc Doanh (để b/c);
- Lưu: VT, KHCN (NXK, 5b).

TL. BỘ TRƯỞNG
KT. VỤ TRƯỞNG VỤ KHOA HỌC CÔNG NGHỆ
VÀ MÔI TRƯỜNG
PHÓ VỤ TRƯỞNG



Nguyễn Quang Tiến

Số: *3567*/BGDDĐT-PC

V/v góp ý dự thảo Nghị định quy định chi tiết một số điều của Luật Đo đạc và bản đồ

Hà Nội, ngày 20 tháng 8 năm 2018.

Kính gửi: Bộ Tài nguyên và Môi trường

Phúc đáp Công văn số 4074/BTNMT- ĐĐBĐVN ngày 31/7/2018 của Bộ Tài nguyên và Môi trường về việc góp ý dự thảo Nghị định quy định chi tiết một số điều của Luật Đo đạc và bản đồ, Bộ Giáo dục và Đào tạo có ý kiến như sau:

- Điều 1. Phạm vi điều chỉnh: nhất trí với Phương án 1 (liệt kê theo tên chương của Nghị định). Vì quy định như Phương án 1 ngắn gọn và đảm bảo đầy đủ nội dung của văn bản

- Chương IV:

+ Đề nghị bổ sung nội dung về đầu tư công trình hạ tầng đo đạc và giải thích từ ngữ về xây dựng công trình hạ tầng đo đạc;

+ Khoản 3 Điều 16. Trách nhiệm bảo vệ công trình hạ tầng đo đạc: nên sửa lại như sau: “Người dân khi phát hiện công trình hạ tầng đo đạc bị phá hoại hoặc hành lang bảo vệ công trình đo đạc bị vi phạm có trách nhiệm thông báo kịp thời với chính quyền địa phương hoặc cơ quan, tổ chức, cá nhân có thẩm quyền”.


- Chương VI: đề nghị bổ sung nội dung cập nhật cơ sở dữ liệu nền địa lý quốc gia và hệ thống bản đồ địa hình quốc gia.

Trên đây là ý kiến của Bộ Giáo dục và Đào tạo. Kính chuyển quý Bộ nghiên cứu, xử lý.

Trân trọng.

Nơi nhận:

- Như trên;
- Bộ trưởng (để báo cáo);
- Lưu: VT, PC.



KT. BỘ TRƯỞNG
THỨ TRƯỞNG

Phạm Mạnh Hùng

Số: *2767*/BTTTT - KHCN

V/v góp ý Nghị định quy định chi tiết
một số điều của Luật Đo đạc và bản đồ

Hà Nội, ngày *21* tháng 8 năm 2018

Kính gửi: Bộ Tài nguyên và Môi trường

Phúc công văn số 4074/BTNMT-ĐDBĐVN ngày 31 tháng 7 năm 2018 của Bộ Tài nguyên và Môi trường về góp ý Nghị định quy định chi tiết một số điều của Luật Đo đạc và bản đồ, Bộ Thông tin và Truyền thông có ý kiến như sau:

- Về cơ bản nhất trí với dự thảo Nghị định.
- Đối với 02 phương án trình bày tại “Điều 1. Phạm vi điều chỉnh” của dự thảo Nghị định, Bộ Thông tin và Truyền thông đề nghị sử dụng Phương án 2.
- Đề nghị làm rõ “phương tiện điện tử” trong các Điều 35, Điều 47 và Điều 49 là loại hình nào để đảm bảo tính xác thực của thông tin.

Trân trọng./.

Nơi nhận:

- Như trên;
- Bộ trưởng (để b/c);
- TT Nguyễn Minh Hồng;
- TT Nguyễn Thành Hưng;
- Lưu: VT, KHCN (6).

**KT. BỘ TRƯỞNG
THỨ TRƯỞNG**

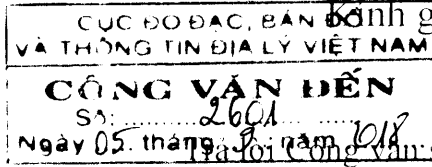


Nguyễn Thành Hưng

Số: 1031 /PTM-PC

Hà Nội, ngày 29 tháng 8 năm 2018

Vv: góp ý Dự thảo Nghị định quy định chi tiết một số điều của Luật đo đạc và bản đồ



gửi: Cục Đo đạc, Bản đồ và Thông tin địa lý Việt Nam
Bộ Tài nguyên và Môi trường

Trà lời Công văn số 4074/BTNMT-DDBĐVN của Bộ Tài nguyên và Môi trường Việt Nam về việc đề nghị góp ý Dự thảo Nghị định quy định chi tiết một số điều của Luật đo đạc và bản đồ (sau đây gọi tắt là Dự thảo). Phòng Thương mại và Công nghiệp Việt Nam, trên cơ sở ý kiến của doanh nghiệp, hiệp hội, có một số ý kiến như sau:

1. Điều kiện cấp giấy phép hoạt động đo đạc và bản đồ (Điều 31)

Chúng tôi cho rằng cần có thêm giải trình, phân tích về căn cứ đưa ra con số 04 nhân viên kỹ thuật của tổ chức được cấp giấy phép hoạt động đo đạc và bản đồ? Bởi vì đây là một trong những rào cản khá lớn cho doanh nghiệp khi muốn gia nhập vào lĩnh vực này.

2. Về hồ sơ đề nghị cấp giấy phép hoạt động đo đạc và bản đồ (Điều 32)

Điểm d khoản 1 Điều 32 Dự thảo quy định trong Hồ sơ phải có “bản sao hoặc tệp tin chứa hóa đơn hoặc giấy tờ chứng minh sở hữu phương tiện đo, thiết bị, phần mềm, công nghệ đo đạc và bản đồ”.

Quy định yêu cầu doanh nghiệp phải sở hữu các loại thiết bị này chưa phù hợp, bởi tùy tính chất kinh doanh doanh nghiệp có thể thuê các loại phương tiện này mà không nhất thiết phải sở hữu, miễn là khi thực hiện các hoạt động đo đạc và bản đồ thì có các loại trang thiết bị phù hợp, thực hiện theo các quy chuẩn kỹ thuật quốc gia. Điều này cũng tạo thuận lợi cho doanh nghiệp phát huy hiệu suất tốt nhất của thiết bị, sử dụng được thiết bị hiện đại và giảm giá thành.

Vì vậy, đề nghị Ban soạn thảo sửa đổi quy định này theo hướng “giấy tờ chứng minh quyền sử dụng phương tiện đo, thiết bị, phần mềm, công nghệ đo đạc và bản đồ” tại điểm d khoản 1 Điều 32 Dự thảo:

Góp ý tương tự đối với điểm d khoản 2 Điều 32; điểm e khoản 1 Điều 34 Dự thảo.

3. Bồi dưỡng kiến thức về hoạt động đo đạc và bản đồ (Điều 45)

- Về cơ sở đào tạo

Theo quy định tại khoản 1 Điều 45 Dự thảo thì, cơ sở đào tạo là các cơ sở thuộc cơ quan nhà nước (Bộ, Ủy ban nhân dân cấp tỉnh), “trường hợp cụ thể khác do Bộ Tài nguyên và Môi trường xem xét, công nhận”. Quy định này là chưa rõ ở điểm:

- Các cơ sở đào tạo thuộc cơ quan nhà nước là đương nhiên được công nhận hay là cũng do Bộ Tài nguyên và Môi trường công nhận?
- Những “trường hợp cụ thể khác” có được hiểu là những tổ chức ngoài nhà nước có thể tham gia vào hoạt động bồi dưỡng kiến thức về hoạt động do đạc và bản đồ? Bộ Tài nguyên và Môi trường sẽ xem xét, công nhận dựa trên tiêu chí nào? Thủ tục công nhận như thế nào? Hình thức công nhận là như thế nào?

Đề nghị Ban soạn thảo quy định rõ những vấn đề trên.

- Về điều kiện hoạt động

Khoản 2, 3 Điều 45 Dự thảo quy định về điều kiện giảng viên tham gia bồi dưỡng kiến thức, nội dung tài liệu giảng dạy. Các quy định này có tính nhất là điều kiện hoạt động của cơ sở đào tạo bồi dưỡng kiến thức về hoạt động đo đạc và bản đồ và dường như chưa phù hợp với Luật đo đạc và bản đồ. Khi Luật không quy định về các cơ sở này và cũng không trao quyền cho Nghị định quy định chi tiết. Đề nghị Ban soạn thảo cân nhắc bỏ quy định này để đảm bảo tính thống nhất.

4. Một số góp ý khác

a. Về phạm vi điều chỉnh (Điều 1)

Dự thảo đưa ra hai phương án, trong đó:

- Phương án 1: quy định các nội dung khái quát sẽ có trong Dự thảo
- Phương án 2: liệt kê cụ thể các quy định hướng dẫn chi tiết tại Luật đo đạc và bản đồ

Phương án 1 là hợp lý, bởi vì mặc dù Phương án 2 đã thể hiện đầy đủ, cụ thể các nội dung hướng dẫn chi tiết trong Dự thảo theo ủy quyền của Luật đo đạc và bản đồ, nhưng nội dung này quá dài. Phương án 1 mặc dù không nêu chi tiết từng điều, nhưng lại bao quát được hết các nội dung có trong Dự thảo.

b. Về vận hành, bảo trì công trình hạ tầng đo đạc (Điều 13)

Theo quy định tại khoản 1 Điều 13 Dự thảo thì công trình hạ tầng đo đạc phải có quy trình vận hành và quy trình này phải được trình cơ quan có thẩm quyền phê duyệt trước khi đưa công trình vào khai thác.

Tuy nhiên, Dự thảo lại không quy định về trình tự, thủ tục để có thể có được sự phê duyệt này. Điều này sẽ gây khó khăn trên thực tế triển khai, vì vậy đề nghị Ban soạn thảo quy định về thủ tục phê duyệt quy trình vận hành công trình hạ tầng đo đạc.

c. Gia hạn giấy phép hoạt động đo đạc và bản đồ (Điều 35)

Điều 35 Dự thảo quy định về trình tự thủ tục gia hạn giấy phép hoạt động đo đạc và bản đồ, trong đó có quy định “trường hợp hồ sơ chưa đúng theo quy định, Cục Đo đạc,


Bản đồ và Thông tin địa lý Việt Nam có trách nhiệm thông báo bằng văn bản hoặc phương tiện điện tử cho tổ chức đề nghị gia hạn giấy phép hoạt động do đạc và bản đồ về việc hoàn thiện hồ sơ theo đúng quy định”.

Tuy nhiên, Dự thảo lại không quy định về khoảng thời gian xem xét tính đầy đủ, hợp lệ của hồ sơ, trong khi thời hạn để cơ quan xem xét giải quyết thủ tục lại tính từ thời điểm nhận hồ sơ hợp lệ. Việc thiếu vắng thời gian xem xét hồ sơ có thể xảy ra hiện tượng, cán bộ thực thi yêu cầu doanh nghiệp bổ sung và/hoặc điền hồ sơ nhiều lần, gây khó khăn cho các đối tượng thực hiện thủ tục. Mặt khác, trong các thủ tục khác tại Dự thảo, có quy định về khoảng thời gian này.

Để đảm bảo tính minh bạch của thủ tục, đề nghị Ban soạn thảo quy định về khoảng thời gian xem xét tính đầy đủ, hợp lệ của hồ sơ.

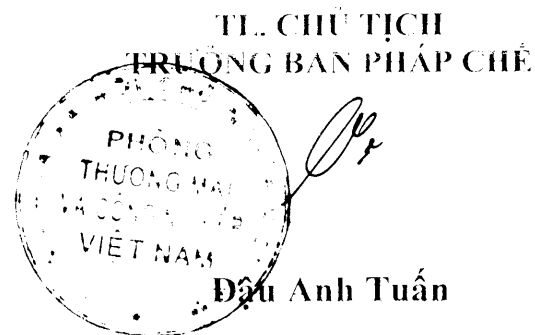
Góp ý tương tự đối với quy định gia hạn chứng chỉ hành nghề do đạc và bản đồ quy định tại Điều 48 Dự thảo.

Trên đây là một số ý kiến của Phòng Thương mại và Công nghiệp Việt Nam đối với Dự thảo Nghị định quy định chi tiết một số điều của Luật do đạc và bản đồ. Rất mong quý Cơ quan soạn thảo cân nhắc để chỉnh sửa, hoàn thiện.

Trân trọng cảm ơn sự hợp tác của quý Cơ quan. 

Nơi nhận:

- Như trên;
- Văn phòng Chính phủ, Bộ Tư pháp
- Chủ tịch Vũ Tiến Lộc
(để báo cáo);
- Lưu VT, PC.



CỤC BẢN ĐỒ
CÔNG TY TNHH MTV
TRẮC ĐỊA BẢN ĐỒ

CỘNG HÒA XÃ HỘI CHỦ NGHĨA VIỆT NAM
Độc lập - Tự do - Hạnh phúc

Số: 1315 /CTy-KCS

Hà Nội, ngày 15 tháng 8 năm 2018

V/v Lấy ý kiến góp ý dự thảo
Nghị định quy định chi tiết một số
điều của Luật Đo đạc và bản đồ

CỤC ĐO ĐẠC, BẢN ĐỒ VÀ THÔNG TIN ĐỊA LÝ VIỆT NAM
CÔNG VĂN ĐẾN
Số: 2602
Ngày 05 tháng 08 năm 2018

Kính gửi: Cục Đo đạc, Bản đồ và thông tin địa lý Việt Nam

Căn cứ văn bản lấy ý kiến đóng góp vào dự thảo “ Nghị định quy định chi tiết một số điều của Luật Đo đạc và bản đồ” của quý Cục, Công ty TNHH MTV Trắc địa Bản đồ có ý kiến như sau:

+ Chương I: Những quy định chung Điều 1. Phạm vi điều chỉnh: Lựa chọn thể hiện theo phương án 1.

+ Điều 31: Điều kiện cấp giấy phép hoạt động đo đạc bản đồ: đủ các điều kiện theo Điều 52 Luật đo đạc và có tối thiểu 01 kỹ sư chuyên ngành và 4 nhân viên kỹ thuật có trình độ trung cấp trở lên được đào tạo về đo đạc bản đồ phù hợp nội dung được cấp phép.

+ Sửa lỗi chính tả lại Điều 40 mục 3, chương VII Giấy phép hoạt động đo đạc và bản đồ.

+ Chương 8 Điều 42 thiếu mục “c”

+ Mục c, d phần 2 của Điều 44: Cần quy định số lượng câu hỏi sát hạch và thang điểm về phần lý thuyết thi chứng chỉ .

Nơi nhận:

- Như trên;
- Lưu VT, C03.

KT. GIÁM ĐỐC
PHÓ GIÁM ĐỐC



Nguyễn Minh Đức

TẬP ĐOÀN CÔNG NGHIỆP
THAN - KHOÁNG SẢN VIỆT NAM
**CÔNG TY CỔ PHẦN TƯ VẤN ĐẦU TƯ
MỎ VÀ CÔNG NGHIỆP-VINACOMIN**

CỘNG HOÀ XÃ HỘI CHỦ NGHĨA VIỆT NAM
Độc lập - Tự do - Hạnh phúc

Số: ^{5/18}YIMCC-ĐCMT

Hà Nội, ngày 19 tháng 8 năm 2018

"V/v: Tham gia ý kiến góp ý "Dự thảo nghị
định chi tiết một số điều của Luật Đo
đạc và bản đồ"

CỤC ĐO ĐẠC, BẢN ĐỒ VÀ THÔNG TIN ĐỊA LÝ VIỆT NAM
CÔNG VĂN ĐẾN
Số: 2504
Ngày: 27 tháng 8 năm 2018

Kính gửi: Cục đo đạc và thông tin địa lý Việt Nam

Căn cứ công văn số 815/ĐDBĐVN-CSQL ngày 30/7/2018 của Cục đo đạc, bản đồ và thông tin địa lý Việt Nam về việc góp ý cho dự thảo Thông tư quy định chi tiết một số điều Luật Đo đạc và bản đồ.

Sau khi nghiên cứu nội dung dự thảo của thông tư, Công ty cổ phần Tư vấn đầu tư mỏ và công nghiệp-Vinacomin có một số góp ý như sau:

- Nghị định đã làm rõ hơn một số vấn đề qui định và trách nhiệm về xây dựng, vận hành, bảo trì và bảo vệ công trình hạ tầng đo đạc. Hiện nay các mốc đo đạc Quốc gia bị phá, công trình chèn lấp, cây lâu năm che phủ không còn đủ điều kiện đo đạc.

- Cục đo đạc và thông tin địa lý Việt Nam, các sở TNMT cấp các giấy phép hoạt động đo đạc thì nên giao cho cục đo đạc và thông tin địa lý Việt Nam và các sở TNMT cấp chứng chỉ hành nghề đo đạc, sẽ giám tải cho Bộ xây dựng và đúng chuyên ngành hơn.

- Điều 29. Danh mục hoạt động đo đạc và bản đồ phải có giấy phép

+Mục 2: Kiểm tra chất lượng sản phẩm đo đạc và bản đồ. Đề nghị dự thảo Thông tư chuyển là Thẩm tra chất lượng sản phẩm đo đạc và bản đồ.

+Đề nghị bổ sung danh mục tư vấn giám sát đo đạc, thành lập bản đồ và đo đạc công trình.



- Điều 42. Danh mục cấp chứng chỉ hành nghề đo đạc và thành lập bản đồ

Bổ sung danh mục cấp chứng chỉ hành nghề tư vấn giám sát đo đạc công trình và thành lập bản đồ.

Trên đây là một số góp ý của Công ty cổ phần tư vấn đầu tư mỏ và công nghiệp - Vinacomin. Xin trân trọng cảm ơn./.

Nơi nhận:

- Như kính gửi;
- Giám đốc (Ecopy);
- Lưu VT, ĐCMT.

KT GIÁM ĐỐC
PHÓ GIÁM ĐỐC


Nguyễn Việt Cường